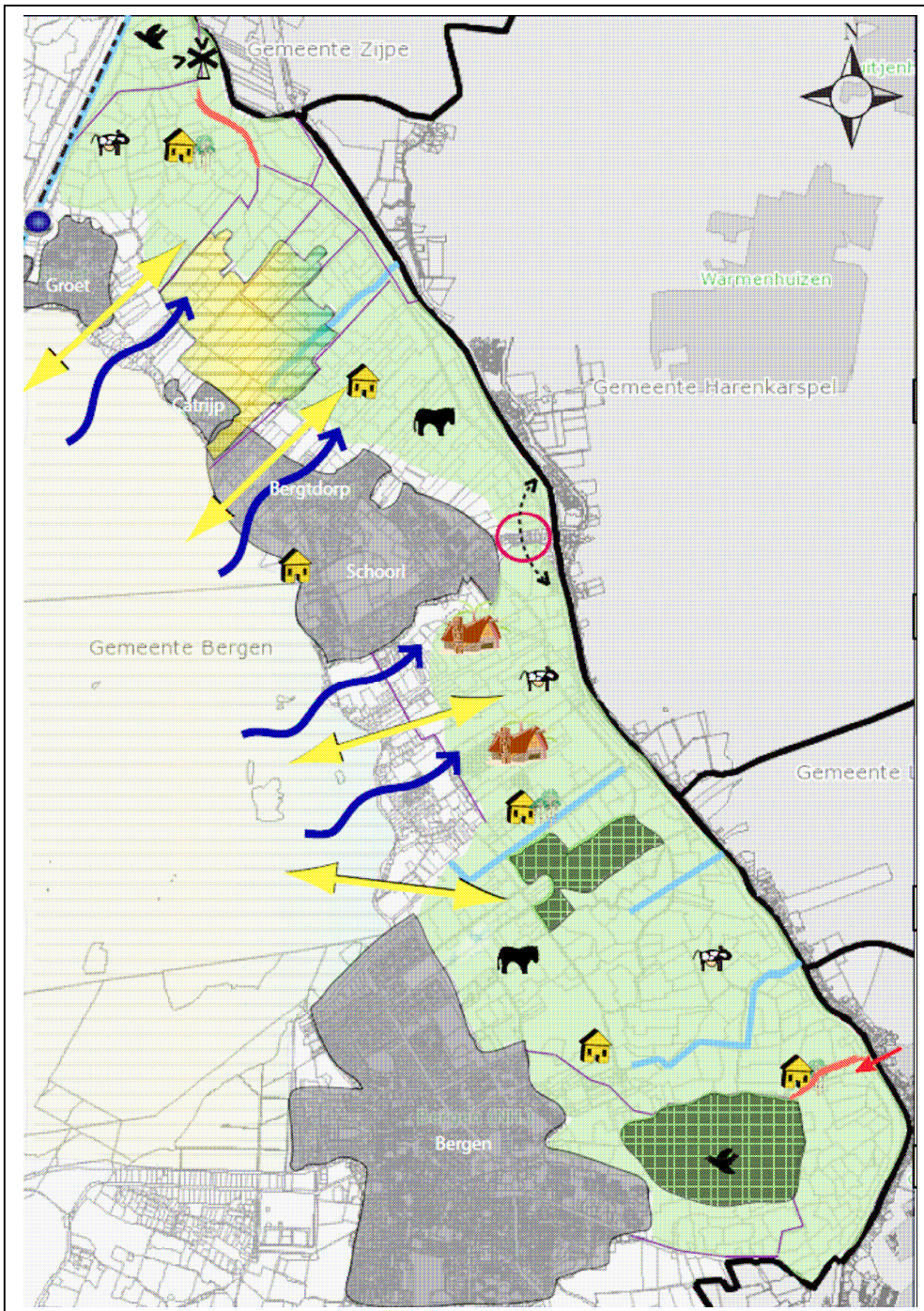






Visiekaart deelgebied Noordoostelijke Polders



Landgebruik

-  Natuur/ ecologische hoofdstructuur
-  Verbreding agrarische bedrijvigheid op het erf
-  Schaalvergroting agrarische bedrijvigheid
-  Weidevogelgebied
-  Behoud veeteelt
-  Zoekgebied waterberging




Cultuurhistorische waarden

-  Behoud molen (incl. molenbiotoop en zichtlijnen onderling)
-  Waterloop
-  Wegenstructuur
-  Behoud stolpboerderijen




Ruimtelijke kwaliteit

-  Behouden en versterken natuurlijke overgangen
-  Herstel en versterken duinrellen
-  Versterken kwaliteit paard en landschap
-  Behoud openheid

Recreatie

-  Ontwikkelen kleinschalige recreatieve voorzieningen Hargervaart
-  Goede inpassing verblijfsrecreatie
-  Versterken fietspaden netwerk
-  Ontwikkelen toeristisch overstappunt

Voorgenomen ontwikkelingen

-  Omlegging N9 schoorldam
-  Fietstunnel onder N9
-  Water recreatie